




















Symbole

-  Canyonboden mit verkürzter Darstellung
-  Verkürzte Darstellung (horizontal)
-  Becken
-  Rücklauf
- C25** Gefällstufe, Wasserfall 25m hoch
- T3** Rutsche 3m
- S3** Sprung 3m
-  Umgehung rechts
-  Einzelner Bohrhaken, Verbundhaken
-  Normalhaken
-  Schlinge
- L M R Seitenangabe, orographisch links, mitte, rechts
-  Kettenstand
-  Erläuterung zum markierten Abschnitt
-  Baumstamm
-  Brücke
-  (Not-) Ausstieg
-  Fixseil
-  Laubbaum
-  Achtung Gefahr
-  Nadelbaum
-  Baummikado
-  Markante Felsblöcke